

R.  
INSTITUTO GEOGRÁFICO Y ESTADÍSTICO.

33 TRABAJOS TOPOGRÁFICOS.

205628

Bosquejos planimétricos mandados formar por la ley de 24 de agosto y el Real decreto de 29 de diciembre de 1896.



Provincia.

Badajoz

Término municipal.

Polígono C.

"Barranco y Egido" de Casas de Don Pedro

1<sup>a</sup> Brigada.

Copia de los

Itinerarios con brújula, de la planimetría de  
Puebla de Alcozear segregados por formar parte  
del polígono "Barranco" de Casas de Don Pedro  
"Egido"

Cuaderno único de copia de it<sup>ns</sup> del Barranco


Brújula del Instituto, sistema Izquierdo núm. 264

cuya declinación es de 16° 00'

Observador: D. Ramiro Gómez de Salazar y Hernández

ÍNDICE.

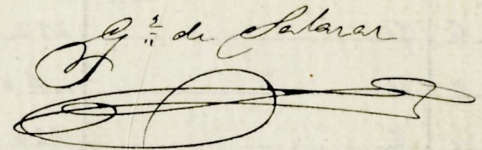
NÚMERO DE LOS ITINERARIOS.	FOLIOS.	NÚMERO DE LOS ITINERARIOS.	FOLIOS.	NÚMERO DE LOS ITINERARIOS.	FOLIOS.
1.º		2 al 3 =		2.º	
2.º		3 al 4 =		3.º	
3.º		4 al 6 =		4.º	
4.º		6 =		5.º	
5.º		6 al 8 =		6.º	
6.º		8 al 9 =		7.º	
7.º		9 al 12 =		8.º	
8.º		12 al 14 =		9.º	
9.º		14 =		10.º	
10.º		15 =		11.º	
11.º		15 al 16 =		12.º	
12.º		16 al 17 =		13.º	
13.º		17 al 19 =		14.º	
14.º		19 al 20 =		15.º	
15.º		20 al 21 =		16.º	
16.º		21 al 22 =		17.º	
17.º		22, 23			

C.º de Salazar  


Notas.

Croquis.

Nota. Las distancias se han medido con estadia colocada siempre en posición vertical. Se han tomado los ángulos zenitales que pueden afectar a las distancias para la construcción. Los valores consignados en la columna "Distancias, Metros" son los de las lecturas, hechas a la estadia reducida, al horizonte por la fórmula  $L = M \cos^2 \alpha$ . Por haberse efectuado el trabajo con anterioridad a la fecha en que se recibieron las órdenes, circulares por el Centro Director, no aparecen observados debidamente los puntos fijados desde los itinerarios.

C.º de Salazar  


Estaciones	Puntos observados.	Rumbos.		Lecturas en la Estadia.	Distancias. — Metros.
		N.	S.		
<p>1er itinerario = Copias del ito n.º 4 de detalles del cuaderno n.º 1 de Pueblo de Moscer que empieza en el punto 19 del ito de límite que determina el provisional de Pueblo de Abasco con Piruela y termina en el punto de partida del ito n.º 5 de detalles que determina el C.º de Calaveritas a Santi-Spiritus (Este es el 2 de este polígono)</p> <p>Determina el C.º de Calaveritas a Santi-Spiritus. Camino caminero</p>					
15	1	77 0	257 0	68,0	
1	19 del límite Pueblo — Piruela	252 0	77 0	68,0	68,0
1	2	11 30	191 30	136,0	
2	1	191 45	11 45	136,0	136,0
2	3	30 30	210 30	179,0	
3	2	210 30	30 30	179,0	179,0
3	4	30 0	210 0	170,0	
4	3	210 0	30 0	170,0	170,0
4	5	31 15	211 15	77,0	
5	4	211 15	31 15	77,0	77,0
5	6	42 15	252 15	125,0	
6	5	252 15	42 15	125,0	125,0
6	7	60 30	240 30	136,0	90-30
7	6	240 30	60 30	136,0	132,30
7	8	12 30	192 30	158,0	
8	7	192 30	12 30	158,0	158,0

C.º de Calaveritas

Ángulos	Notas.	Croquis.
		(2)
9-30		
9-30		

Estaciones	Puntos observados.	Rumbos.		Lecturas en la Estadia.	Distancias. — Metros.
		N.	S.		
8	7	6	20	186	207,0
9	8	186	20	6	207,0
9	10 merid 17 pntada	248	20	168	112,0
10	9	168	45	248	112,0
10	11	248	20	168	192,0
11	10 merid 17 pntada	168	45	248	192,0
11	12 merid 17 pntada	20	183	0	37,0
12	11	183	0	20	37,0
<p>El 12 es el punto de partida del it. n.º 5 o sea el 2.º de este polígono que determina el C.º de Calarubias a Santi-Spiritus</p> <p>2.º itinerario = Copia del it. n.º 5 del mismo n.º 1 de Puebla de Alcocer o sea el 2.º de este polígono que empieza en el punto 12 merid 17 pntada del itinerario n.º 4 de detalles que determina el C.º de Calarubias a Santi-Spiritus y termina en el punto 2 merid 17 pntada del it. n.º 6 de detalles que determina el C.º de Puebla de Alcocer a Simela por donde determina el límite de Puebla de Alcocer en el Ramo de Casas. Determina el C.º de Calarubias a Santi-Spiritus. Camino carretero</p>					
12	1	2	0	182	175,0
1	12 del 4 de detalles merid 17 pntada	182	0	2	175,0
1	2 merid 17 pntada	384	45	174	190,0
2	1	174	45	384	190,0
2	3	47	20	229	170,0

C.º de Salazar

Ángulos	Notas.	Croquis.
6-0		<p>1.º itinerario</p>
6-0		<p>2.º itinerario</p>





Estaciones	Puntos observados.	Rumbos.		Lecturas en la Estadia.	Distancias. Metros.
		N.	S.		
14	13	277	15 97 11	159,0	159,0
14	18 rec-d. 17 piteada	112	20 292 20	222,0	
15	14	292	20 112 20	222,0	222,0
15	14-16 del 2 <sup>a</sup> etapa E piteada de 17 del 1 <sup>a</sup>	107	0 287 0	200,0	
16	15 rec-d. 17 piteada	287	0 107 0	200,0	200,0

El 16-16 etapa E piteada del it. n.º 2 de detalles que determina el C.º de Puebla de Alcocer al Linares y punto 177 del it. n.º 4 de límites que determina el de Puebla de Alcocer con "El Parranco y Ajidos de Casas de Don Pedro"

4.º itinerario = Copia del it. n.º cuaderno n.º 1 de Puebla de Alcocer

15 de detalles entre las estaciones 297 y 286

La estación 2<sup>a</sup> piteada el punto 297 ataca E piteada del it. n.º 4 de límites que determina el de Puebla de Alcocer con "El Parranco y Ajidos de Casas de Don Pedro. Determina el Cordel de Ganados de Ganados"

25	286	292	20 112 20	154,0	
26	295	112	20 292 20	154,0	154,0

El 26 es el punto de partida del it. n.º 4 de esta polig. 16 de detalles que determina el Cordel de Ganados

5.º itinerario = Copia del it. n.º 16 de detalles que empieza en el punto 26 ataca E piteada del it. n.º 15 de detalles que determina G.º de Salazar

Notas.

Croquis.

3.º itinerario

4.º itinerario

G.º de Salazar








Estaciones	Puntos observados.	Rumbos.		Lecturas en la Estadia.	Distancias. — Metros.
		N.	S.		
4	2	201	43 21 45	166,0	166,0
x	5	25	20 20 20	148,0	
4	5	205	20 23 20	148,0	148,0
55	6	18	15 12 15	212,0	
6	8	148	20 18 20	212,0	212,0
6	7	51	20 22 20	154,0	
7	6	221	20 51 20	154,0	154,0
7	8	252	0 172 0	159,0	
8	7	172	0 152 0	159,0	159,0
8	9 = 2 del 16 <sup>o</sup> <sup>5<sup>o</sup> de este polig<sup>o</sup></sup> <sub>re del</sub>	9	20 182 20	111,0	
9	8 <sub>de partida</sub>	182	20 9 20	111,0	111,0
<p>El 9 = 2<sup>o</sup> <sub>re del</sub> <sup>5<sup>o</sup> de este polig<sup>o</sup></sup> <sub>de partida</sub> <sup>del hito</sup> <sub>de</sub> <sup>466</sup> <sub>de detalles</sub> <sup>que determina</sup> <sub>el Cordell de ganado</sub></p> <p>4<sup>o</sup> itinerario = Copia del dato <sup>no 18</sup> de detalles que empieza en el punto 9 <sup>5<sup>o</sup> de este polig<sup>o</sup></sup> <sub>de partida</sub> del hito <sup>no 17</sup> de detalles que determina el A<sup>o</sup> del Baranco y termina en el punto de partida del hito <sup>no 19</sup> de detalles que determina el hito del Baranco</p> <p>Determina el hito del Baranco</p> <p>A<sup>o</sup> de camino <sub>no constante</sub></p>					
9	1	0	0 180 20	113,0	
1	9 del 17 <sub>re del 17</sub> <sub>de partida</sub>	180	0 0 0	113,0	113,0
1	2	4	15 184 15	138,0	

9<sup>o</sup> de Salazar




Notas.

En la estación 9<sup>a</sup> 1<sup>a</sup> y 1<sup>a</sup> 9 del hito <sup>5<sup>o</sup> de este polig<sup>o</sup></sup> (copie del 17 de detalles de Pueblo de Herrer) el rumbo 0-0=180-0 el curso sobra, fide al original por equivocación de la de frente, vale


9<sup>o</sup> de Salazar

Croquis. (9)

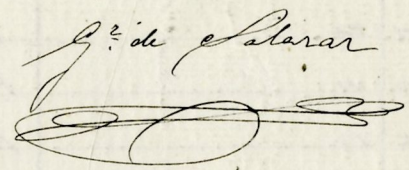
6<sup>o</sup> itinerario



7<sup>o</sup> itinerario



9<sup>o</sup> de Salazar



Estaciones	Puntos observados.	Rumbos.				Lecturas en la Estadia.	Distancias. — Metros.
		N.		S.			
22	1	184	15	4	15	138,0	138,0
22	2	7	0	187	0	155,0	
22	2	187	15	7	15	155,0	155,0
22	3	245	15	165	15	55,0	
22	3	165	15	245	15	55,0	55,0
24	4	207	20	207	20	76,0	
24	4	207	15	27	15	76,0	76,0
24	6	108	0	288	0	71,0	
24	8	288	0	108	0	71,0	71,0
24	7	216	0	86	0	62,0	
22	6	56	0	216	0	62,0	62,0
27	8	128	0	208	0	89,0	
27	7	208	0	128	0	89,0	89,0
27	9	140	15	220	15	164,0	
27	8	220	20	140	20	164,0	164,0
29	100 entre E. y P. de la	251	20	171	20	171,0	
100	29	171	15	251	15	171,0	171,0
100	111	246	20	166	20	92,0	
41	100 entre E. y P. de la	166	20	246	20	92,0	92,0
41	112	12	45	192	45	90,0	
112	41	192	20	12	20	90,0	90,0
112	13	118	20	238	20	158,0	
112	12	238	20	118	20	158,0	158,0
12	14	122	45	202	45	127,0	
12	13	202	15	122	15	127,0	127,0

J. de Salazar


Notas.

Croquis. (10)

The sketch map shows a route starting from point 1 and ending at point 12. The route is labeled 'Barranco' and 'Pananco'. There are several points marked along the route, including 'Egida' and 'E. 10.'. The map is drawn on a grid and includes a signature 'J. de Salazar' at the bottom.


Estaciones	Puntos observados.	Rumbos.				Lecturas en la Estadia.	Distancias. — Metros.
		N.		S.			
14	15	6	0	186	0	248,0	
15	16	186	0	6	0	248,0	248,0
15	16	1	45	188	45	128,0	
16	17	185	45	5	45	128,0	128,0
16	17	211	20	291	20	120,0	
17	18	291	20	111	20	120,0	120,0
17	18	24	20	214	20	153,0	
18	19	214	20	24	20	153,0	153,0
18	19	41	20	221	20	100,0	
19	18	221	45	41	45	100,0	100,0
19	20 entre E pitada	72	20	257	20	60,0	
20	19	257	20	72	20	60,0	60,0
20	21	211	0	181	0	97,0	
21	20 entre E pitada	151	0	211	0	97,0	97,0
21	22	244	0	164	0	64,0	
22	21	164	0	244	0	64,0	64,0
22	23	71	0	251	0	76,0	
23	22	251	15	71	15	76,0	76,0
23	24	164	0	284	0	102,0	
24	23	284	45	103	45	102,0	102,0
24	25 = 10 del 6 <sup>o</sup> entre B pitada	1	15	181	15	120,0	
25	24	181	15	1	15	120,0	120,0
25	26	17	0	197	0	48,0	
26	25 = 10 del 6 <sup>o</sup> entre B pitada	197	0	17	0	48,0	48,0
26	27	214	15	124	15	155,0	

Q<sup>o</sup> de Salazar

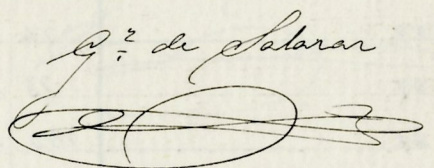


Notas.


Croquis.



Q<sup>o</sup> de Salazar



Estaciones	Puntos observados	Rumbos.		Lecturas en la Estadia.	Distancias. — Metros.
		N.	S.		
27	26	154	15	264	155,0
27	28	227	15	142	112,0
28	27	147	0	227	112,0
28	29	238	20	158	100,0
29	28	258	45	238	100,0
29	30 altura E pintada	49	45	229	158,0
30	29	229	20	49	188,0
30	31	85	15	215	78,0
31	32 altura E pintada	215	15	85	78,0
31	32	61	0	261	128,0
32	34	261	0	61	128,0
32	33	110	15	290	43,0
33	32	290	15	110	43,0
33	34	154	20	234	48,0
34	33	234	20	154	48,0
33	35	73	45	253	76,0
35	34	253	45	73	76,0
35	36 nivel 17 pintada	63	15	263	128,0
36	35	263	15	63	128,0
36	37 pt. de partida del ito 19 8º de esta polig.	58	15	238	118,0
37	36 nivel 17 pintada	238	15	58	118,0
El 37 es el punto de partida del ito 19 8º de esta polig.					
19 de detalles que determina el N.º del Barranco					
8º itinerario = Copia del dit. 7º. n.º 9º de Salazar					





Estaciones	Puntos observados.	Rumbos.		Lecturas en la Estadia.	Distancias. — Metros.
		N.	S.		
8	7	256 0	76 0	178,0	178,0
8	2	162 45	242 45	66,0	
9	8	242 45	162 45	66,0	66,0
9	10 entre E piteada	171 20	201 20	139,0	
10	9	201 20	171 20	139,0	139,0
10	11	147 15	227 15	89,0	
11	10 Entre E piteada	227 15	147 15	89,0	89,0
11	12 = 2 del 7 = 12 del 4 de lit <sup>a</sup> entre E piteada	142 15	222 15	98,0	
12	11	222 15	142 15	98,0	98,0
<p>9.º itinerario = Copia del it<sup>o</sup> n.º 20 que empieza en el punto de partida del it<sup>o</sup> n.º 4 de 4 minutos que determina el de Puebla de Alcocer con "El Baranco y Espido de Casas de Don Pedro" y termina en el punto de partida de la piteada del it<sup>o</sup> n.º 21 de detalles que determina el C.º de Zalambides en los parajes de Laves y de Laves - Capilla. Determina el C.º de Zalambides a los parajes de Laves y de Laves - Capilla. Calca en la Sierra de</p>					
18	1	224 0	144 0	174,0	
11	18 del 4 de lit <sup>a</sup> actual piteada	144 0	224 0	174,0	174,0
1	2 entre E piteada	224 20	154 20	74,0	
2	1	154 30	224 20	74,0	74,0
<p>9.º de Salazar      21 de detalles que determina el C.º de Zalambides a los parajes de Laves y de Laves - Capilla.      9.º de Salazar</p>					

Notas.

Croquis. (14)

8.º itinerario

9.º itinerario

9.º de Salazar





Estaciones	Puntos observados.	Rumbos.		Lecturas en la Estadia.	Distancias. Metros.
		N.	S.		
<p>1<sup>o</sup> que empieza en el punto 160 etaca E pñada del ito n.º 4 de la Meridional q. determina el de Puella de Alcor con el "Paranacuz y Ogido" de Casas del Don Pedro</p> <p>Comienza en el punto 14 etaca E pñada del ito n.º 23 de detalles que determina el C.º del Quintillo. Determina el C.º del Quinillo. Determina Camino de Bahadua interlo</p>					
40	1	99 15	279 15	198,0	
41	11 del 2 <sup>o</sup> etaca E pñada	279 15	99 15	198,0	198,0
42	2	28 20	228 20	171,0	
43	1	228 15	98 15	171,0	171,0
44	3	91 30	271 20	112,0	
45	2	271 15	91 15	112,0	112,0
46	4	97 45	287 45	202,0	
47	2	277 45	97 45	202,0	202,0
48	5	70 15	280 15	172,0	
49	4	280 0	70 0	172,0	172,0
<p>El 5=160 etaca E pñada del ito n.º 4 de la Meridional que determina el de Puella de Alcor con el "Paranacuz y Ogido" de Casas del Don Pedro</p> <p>12<sup>o</sup> itinerario -- Copia del ito n.º 23</p> <p>24<sup>o</sup> que empieza en el punto 14 etaca E pñada de Puella de Alcor del ito n.º 23 de detalles que determina el C.º de Salazar</p>					

(16)

Notas.

Croquis.

C.º de Salazar



Estaciones	Puntos observados.	Rumbos.		Lecturas en la Estadia.	Distancias. — Metros.
		N.	S.		
	que determina el der. Puella de Meacor con "El				
	Manzano y Egido de Campo de Don Pedro y termina				
	en el punto de partida del it. n.º 22 de detalle				
	de este polo?				
	que determina el C.º del Quintillo				
	Determina el C.º del Quintillo				
	Cambio de horizontal desde el pt. 1				
1	1 entera E pintada	21 0	221 0	293,0	
1	2 del 6 <del>entera</del> pintada	221 0	41 0	293,0	293,0
1	2	29 15	219 15	200,0	
2	1 entera E pintada	219 15	29 15	200,0	200,0
2	2	45 25	225 45	107,0	
2	2	225 45	45 45	107,0	107,0
3	2	55 15	225 15	197,0	
4	2	225 2	55 2	197,0	197,0
4	2	71 0	251 0	92,0	
5	2	251 0	71 0	92,0	92,0
5	Castillo (de Puella de Meacor)	108 0	188 0	"	
5	66	48 45	228 45	168,0	
6	5	228 45	48 45	168,0	168,0
6	7	49 15	229 15	171,0	
7	6	229 15	49 15	171,0	171,0
7	8	61 45	241 45	197,0	
8	7	241 45	61 45	197,0	197,0
8	9	89 15	269 15	160,0	
9	8	269 15	89 15	160,0	160,0

J.º de Salazar

(18)

En el encalabramiento, estado y croquis correspondiente al it. n.º 13.º de copia, el número 2 que expresa el punto de partida del it.º, está sobreimpreso por equivocación al dar de frente. Vale.

J.º de Salazar

J.º de Salazar

Estaciones	Puntos observados.	Rumbos.		Lecturas en la Estadia.	Distancias. Metros.
		N.	S.		
99	10 estaca Epitada	72 15	252 15	103,0	
100	3	252 0	72 0	103,0	103,0
101	14	70 50	230 30	168,0	
11	10 estaca Epitada	280 70	70 70	168,0	168,0
<p>El 11 de este punto de partida del ito n.º 22 de detalles <sup>11 de este poligono</sup> que determina el C.º del Quintillo</p> <p>14.º itinerario = Copia del ito n.º 26 de detalles que empieza en el pto 50 del ito n.º 21 de detalles <sup>10 de este poligono</sup> que determina el C.º de Calambas y Espangora de Lores y termina en el pto 2 estaca Epitada del ito n.º 14 de límites que determina el del Pueblo de Alvarado con "El Narrano" y Epitada de la Casaca del Don Pedro. Determina el C.º de Calambas y Espangora de Lores y la Capilla. Camino de Venadua</p>					
85	1-10 del 25 estaca Epitada	288 0	178 0	159,0	
86	8 del 21 estaca Epitada	178 0	388 0	159,0	159,0
1	2 <sup>10 de este poligono</sup>	330 0	180 0	148,0	
2	1-10 del 25 estaca Epitada	150 0	330 0	148,0	147,28
2	1	243 45	162 45	152,0	
2	2	165 45	243 45	152,0	152,0
3	1-3 del 24 estaca Epitada	384 0	174 0	74,0	
3	3	174 0	384 0	74,0	74,0
4	5	248 0	165 0	142,0	

C.º de Salaran

Angulo?
Notas.
Croquis. (19)

(13.º itinerario)

(14.º itinerario)

4-70

4-70

Estaciones	Puntos observados.	Rumbos.		Lecturas en la Estadia.	Distancias. — Metros.
		N.	S.		
4	12 de este polig. 9 = 2 del 24 ataca E pntada	168	0	328 0	172,0
5	Castillo (de Puella de Alcocer)	122	0	22 0	"
6	"	253	15	173 15	170,0
6	5	172	20	352 20	170,0
6	7	0	15	180 15	156,0
7	6	180	15	0 15	156,0
7	8 ataca E pntada	3	15	153 15	58,0
8	7	182	15	3 15	18,0
8	9 = 2 del 4 de hito	359	45	129 45	106,0
8	18 ataca E pntada	177	45	359 45	106,0

El 9 = 2 ataca E pntada del it<sup>o</sup> n.º 4 de los límites que determinan el de la Puebla de Alcocer con "El Mananco y Egido" del Caño de Don Pedro

15.º itinerario = Copia del it<sup>o</sup> n.º 29 de detalles que espesan en el pto 44 ataca E pntada del it<sup>o</sup> n.º 4 de límites que determinan el de la Puebla de Alcocer con "El Mananco y Egido" del Caño de Don Pedro y termina en el pto 209 del itinerario de límites que determinan el de Salamanca con "El Mananco y Egido" del Caño de Don Pedro. Determina el Canal de los Hiles Hiles Calansin característico

9.º de Salazar

Notas.

Croquis. (20)

14.º itinerario

I.º de Puebla de Alcocer

9 = 2 del 4 de hito

Canal de los Hiles

al Castillo

I.º de Egido

Don Pedro

al 2.º pto

del 24 - 12 de este polig.

Madalqual

Capilla

15.º itinerario

I.º de Puebla de Alcocer

4 del 4 de hito


Canal de los Hiles

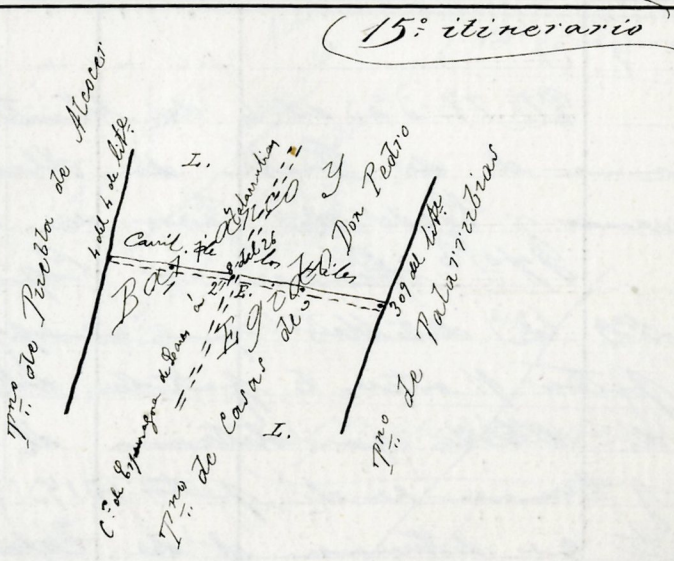


Don Pedro

9.º de Salazar

Estaciones	Puntos observados.	Rumbos.		Lecturas en la Estadia.	Distancias. Metros.
		N.	S.		
11	4 del 4 de lit <sup>o</sup>	95	275	104.0	104.0
11	2 del 26 entre Eptada	272	45	61.0	
2	1	95	275	61.0	61.0
2	2	268	85	287.0	
3	2 del 26 entre Eptada	88	268	287.0	287.0
3	4 = 209 del lit <sup>o</sup> Palanquia	252	72	117.0	
4	3	72	252	117.0	117.0
<p>El 4 = 209.9 del it<sup>o</sup> de línea que determina el de Zatarabias en "El Barranco y Ejido de Casas de San Pedro"</p> <p>16.º itinerario = Copia del it<sup>o</sup> n.º 12 de detalles entre los puntos 4 y 7</p> <p>El 4 = 209 el punto 28 entre Eptada del it<sup>o</sup> n.º 4 de línea que determina el de Pueblo de Alcocer con "El Barranco y Ejido de Casas de San Pedro"</p> <p>El 7 = 209 el punto 20 entre Eptada del it<sup>o</sup> n.º 4 de los referidos límites</p> <p>Determina el C.º del M.º de la Ermita de San Pedro. Camino de la Hermandad</p>					
42	5	59	209	202.0	
55	4	209	59	202.0	202.0
55	6	47	227	128.0	
66	5	227	47	128.0	127.14
66	7	26	226	132.0	

9.º de Salazar




Notas.	Croquis.
	<p>15.º itinerario</p> 
	<p>16.º itinerario</p>  <p>9.º de Salazar</p> 
4-20	
4-30	
4-20	


Estaciones	Puntos observados.	Rumbos.		Lecturas en la Estadia.	Distancias. Metros.
		N.	S.		
7	66	216	20	193,0	191,51
<p>El 77-230 del 4<sup>to</sup> del límite que determina el de Puebla de Atlix con "El Parranque y Ejido de Casas de Don Pedro".</p> <p>17<sup>o</sup> itinerario Copia del it. 129 del detalle que se encuentra en el pto. 11 entre E. pntes del it. 235 del detalle que determina el C. del Quintillo y termina en el pto. 219 del it. de límite que determina el de Zalamudias con "El Parranque y Ejido de Casas de Don Pedro".</p> <p>Determina el C. de Zalamudias a "Lactis Spiritus" Camino de San Juan.</p>					
11	1	17	15	197,0	181,0
11	1	197	15	17	151,0
1	2	45	45	69,0	69,0
2	4	205	45	25	69,0
2	3	25	20	205	128,0
3	2	203	20	25	128,0
3	4	48	0	228	172,0
4	2	228	0	48	172,0
4	5	58	20	228	121,0
5	6	228	20	58	121,0
5	6	56	15	236	158,0

G. de Salazar

Angulos	Notas.	Croquis.
4-20		<p>22</p> <p>16<sup>o</sup> itinerario</p>
		<p>17<sup>o</sup> itinerario</p>
		<p>C. de Salazar</p>
	Se fecha por	

Estaciones	Puntos observados.	Rumbos.		Lecturas en la Estadia.	Distancias. - Metros.
		N.	S.		
66	56	236 15	56 15	158.0	158.0
66	7	25 15	205 15	73.0	
7	6	205 15	25 15	73.0	73.0
<p><del>El 17 = 319 del itinerario de la línea que determina el de Talambías con "El Resaca y Ejido de Casas de Don Pedro"</del></p>					
<p>J<sup>o</sup> de Salazar</p> 					
<p>Rectificación del it<sup>o</sup> 17<sup>o</sup> de esta cadena que es copia del it<sup>o</sup> n<sup>o</sup> 139 de detalles en Puebla de Alcoer.</p>					
<p>Comienza en el pto<sup>o</sup> 1 actual E. pto de del it<sup>o</sup> 25<sup>o</sup> (C: del Quintillo) (en el "Resaca y Ejido" de Casas de Don Pedro) y termina en el 319 del it<sup>o</sup> Talambías y Casas de Don Pedro, determina el C: (carretero) de Talambías al Pto. Quintillo</p>					
4	4	12 0	192 0	164.00	
1	1	192 0	12 0	164.00	164.00
4	2	12 45	192 45	168.00	
2	1	192 45	12 45	168.00	168.00
2	3	20 0	210 0	202.00	
3	2	210 0	20 0	202.00	202.00
2	4 = 319 del it <sup>o</sup>	42 0	277 0	277.00	
4	2	277 0	42 0	277.00	277.00

J<sup>o</sup> de Salazar

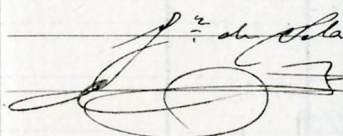


Notas.

Croquis. (23)

completo el it<sup>o</sup> 17<sup>o</sup> por haber en el campo y se corrigieron rectificando la continuación

J<sup>o</sup> de Salazar




La rectificación de esta línea se hizo en Puebla de Alcoer el 11 de noviembre de 1898

Pueblo de Alcoer 11 de noviembre de 1898

El Topógrafo 3<sup>o</sup>


Ramiro Gómez de Salazar



Pueblo de Alcoer 16 de mayo de 1898

El Topógrafo 3<sup>o</sup>

Ramiro Gómez de Salazar



Pue -

